
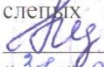



<p>«СОГЛАСОВАНО» Председатель общества инвалидов  Воротникова В.А. «31» августа 2020 г.</p>	<p>«СОГЛАСОВАНО» Председатель общества слепых  Скороходова Н.Г. «31» августа 2020 г.</p>	<p>«УТВЕРЖДАЮ» Директор школы  Маркова И.А. «31» августа 2020 г.</p>
---	--	---

ПАСПОРТ ДОСТУПНОСТИ
 объекта социальной инфраструктуры (ОСИ)
 N 2

1. Общие сведения об объекте

1.1. Наименование (вид) объекта Муниципальное общеобразовательное учреждение «Викторопольская средняя общеобразовательная школа Вейделевского района Белгородской области»

1.2. Адрес объекта 309724, Белгородская обл., Вейделевский р-н, п. Викторополь, ул. Парковая, 2

1.3. Сведения о размещении объекта:

- отдельно стоящее здание 3 этажа, 13633 кв. м

- часть здания _____ этажей (или на _____ этаже), _____ кв. м

- наличие прилегающего земельного участка (да, нет); 24960 кв. м

1.4. Год постройки здания 1984г., последнего капитального ремонта 2007г.

1.5. Дата предстоящих плановых ремонтных работ: текущих июль 2018, капитальных нет

Сведения об организации, расположенной на объекте

1.6. Название организации (учреждения) (полное юридическое наименование согласно Уставу, краткое наименование) Муниципальное общеобразовательное учреждение «Викторопольская средняя общеобразовательная школа Вейделевского района Белгородской области»

1.7. Юридический адрес организации (учреждения) 309724, Белгородская обл., Вейделевский р-н, п. Викторополь, ул. Парковая, 2

1.8. Основание для пользования объектом (оперативное управление, аренда, собственность)

1.9. Форма собственности (государственная, негосударственная)

1.10. Территориальная принадлежность (федеральная, областная, муниципальная)

1.11. Вышестоящая организация (наименование) Управление образование Вейделевского района

1.12. Адрес вышестоящей организации, другие координаты 309720 Белгородская обл., Вейделевский р-н., п. Вейделевка, ул. Центральная, 43а

2. Характеристика деятельности организации на объекте (по обслуживанию населения)

2.1. Сфера деятельности (здравоохранение, образование, социальная защита населения, физическая культура и спорт, культура, связь и информация, транспорт, жилой фонд, потребительский рынок и сфера услуг, места приложения труда, другое)

2.2. Виды оказываемых услуг

2.3. Форма оказания услуг: (на объекте, с длительным пребыванием, в т.ч. проживанием, на дому, дистанционно)

2.4. Категории обслуживаемого населения по возрасту: (дети, взрослые трудоспособного возраста, пожилые, все возрастные категории).

2.5. Категории обслуживаемых инвалидов: инвалиды, передвигающиеся на коляске, инвалиды с нарушениями опорно-двигательного аппарата; нарушениями зрения, нарушениями слуха, нарушениями умственного развития.

2.6. Плановая мощность: посещаемость (количество обслуживаемых в день), вместимость, пропускная способность _____ 640

2.7. Участие в исполнении индивидуальной программы реабилитации инвалида,

ребенка-инвалида (да, нет).

3. Состояние доступности объекта

3.1. Путь следования к объекту пассажирским транспортом

(описать маршрут движения с использованием пассажирского транспорта)

В данной местности имеется пассажирский транспорт, но не имеется транспорта междугородного сообщения,

наличие адаптированного пассажирского транспорта к объекту нет

3.2. Путь к объекту от ближайшей остановки пассажирского транспорта:

3.2.1. Расстояние до объекта от остановки транспорта 72 м.

3.2.2. Время движения (пешком) 2 мин.

3.2.3. Наличие выделенного от проезжей части пешеходного пути (да, нет).

3.2.4. Перекрестки: нерегулируемые; регулируемые, со звуковой сигнализацией, таймером; нет.

3.2.5. Информация на пути следования к объекту: акустическая, тактильная, **визуальная**; нет.

3.2.6. Перепады высоты на пути: есть, нет (**описать ступеньки при входе в здание**);

Их обустройство для инвалидов на коляске: да, нет.

3.3. Организация доступности объекта для инвалидов - форма обслуживания <*>

№ п/п	Категория инвалидов (вид нарушения)	Вариант организации доступности объекта (формы обслуживания) <*>
1.	Все категории инвалидов и маломобильных групп населения в том числе инвалиды:	ДЧ-И
2.	передвигающиеся на креслах-колясках	ДП-В
3.	с нарушениями опорно-двигательного аппарата	ДП-В
4.	с нарушениями зрения	ДЧ-В
5.	с нарушениями слуха	ДУ
6.	с нарушениями умственного развития	ДП-В

<*> указывается один из вариантов: "А", "Б", "ДУ", "ВНД"

3.4. Состояние доступности основных структурно-функциональных зон

№ п/п	Основные структурно-функциональные зоны	Состояние доступности, в том числе для основных категорий инвалидов <*>
-------	---	---

1.	Территория, прилегающая к зданию (участок)	не нуждается
2.	Вход (входы) в здание	индивидуальное решение с ТРС
3.	Путь (пути) движения внутри здания (в т.ч. пути эвакуации)	индивидуальное решение с ТРС
4.	Зона целевого назначения здания (целевого посещения объекта)	индивидуальное решение с ТРС
5.	Санитарно-гигиенические помещения	не нуждается
6.	Система информации и связи (на всех зонах)	индивидуальное решение с ТРС
7.	Пути движения к объекту (от остановки транспорта)	не нуждается

<*> Указывается: ДП-В - доступно полностью всем; ДП-И (К, О, С, Г, У) - доступно полностью избирательно (указать категории инвалидов); ДЧ-В - доступно частично всем; ДЧ-И (К, О, С, Г, У) - доступно частично избирательно (указать категории инвалидов); ДУ - доступно условно, ВНД - временно недоступно

3.5. ИТОГОВОЕ ЗАКЛЮЧЕНИЕ о состоянии доступности ОСИ: **объект доступен частично, избирательно (с нарушениями опорно-двигательного аппарата, передвигающихся на креслах-колясках, с нарушениями умственного развития, нарушениями зрения). Установлены таблички и план эвакуации, продублирована тактильными средствами информации. Имеется знак парковки и стоянка для инвалидов. Необходимо установить оповещающее табло.**

4. Управленческое решение

4.1. Рекомендации по адаптации основных структурных элементов объекта

№ п/п	Основные структурно-функциональные зоны объекта	Рекомендации по адаптации объекта (вид работы) <*>
1.	Территория, прилегающая к зданию (участок)	не нуждается
2.	Вход (входы) в здание	индивидуальное решение с ТРС
3.	Путь (пути) движения внутри здания (в т.ч. пути эвакуации)	индивидуальное решение с ТРС
4.	Зона целевого назначения здания (целевого посещения объекта)	индивидуальное решение с ТРС
5.	Санитарно-гигиенические помещения	индивидуальное решение с ТРС
6.	Система информации на объекте (на всех зонах)	индивидуальное решение с

		ТРС
7.	Пути движения к объекту (от остановки транспорта)	не нуждается
8.	Все зоны и участки	индивидуальное решение с ТРС

<*> указывается один из вариантов (видов работ): не нуждается; ремонт (текущий, капитальный); индивидуальное решение с ТРС; технические решения невозможны - организация альтернативной формы обслуживания

4.2. Период проведения работ _____
в рамках исполнения _____
(указывается наименование документа: программы, плана)

4.3. Ожидаемый результат (по состоянию доступности) после выполнения работ по адаптации **основные структурно-функциональные зоны объекта доступны всем категориям инвалидов**

Оценка результата исполнения программы, плана (по состоянию доступности)

4.4. Для принятия решения **требуется**, не требуется (нужное подчеркнуть)
согласование:

Имеется заключение уполномоченной организации о состоянии доступности объекта (наименование документа и выдавшей его организации, дата), прилагается

4.5. Информация размещена (обновлена) на Карте доступности, дата
http://zyit-vmeste.ru/
(наименование сайта, портала)

5. Особые отметки

Паспорт сформирован на основании:

1. Анкеты (информации об объекте) от "___" _____ 20__ г.

2. Акта обследования объекта: N акта _____ от "___" _____ 20__ г.

3. Решения Комиссии _____ от "___" _____ 20__ г.

«УТВЕРЖДАЮ»
Директор школы
_____Маркова И. А.
«___» _____ 20__ г.

АНКЕТА
(информация об объекте социальной инфраструктуры)
К ПАСПОРТУ ДОСТУПНОСТИ ОСИ
N _____

1. Общие сведения об объекте

- 1.1. Наименование (вид) объекта **Муниципальное общеобразовательное учреждение «Викторопольская средняя общеобразовательная школа Вейделевского района Белгородской области»**
- 1.2. Адрес объекта **309724, Белгородская обл., Вейделевский р-н, п. Викторополь, ул. Парковая, 2**
- 1.3. Сведения о размещении объекта:
- отдельно стоящее здание **3 этажей, 13633 кв. м**
- часть здания _____ этажей (или на _____ этаже), _____ кв. м.
- 1.4. Год постройки здания **1984г**, последнего капитального ремонта **2007г.**
- 1.5. Дата предстоящих плановых ремонтных работ: текущих **июль 2018г**, капитальных **нет**

Сведения об организации, расположенной на объекте

- 1.6. Название организации (учреждения) (полное юридическое наименование согласно Уставу, краткое наименование) **Муниципальное общеобразовательное учреждение «Викторопольская средняя общеобразовательная школа Вейделевского района Белгородской области»**
- 1.7. Юридический адрес организации (учреждения) **309724, Белгородская обл., Вейделевский р-н, п. Викторополь, ул. Парковая, 2**
- 1.8. Основание для пользования объектом (оперативное управление, аренда, **собственность**).
- 1.9. Форма собственности (**государственная**, негосударственная).
- 1.10. Территориальная принадлежность (федеральная, областная, **муниципальная**).
- 1.11. Вышестоящая организация (наименование) **Управление образования администрации Вейделевского района**
- 1.12. Адрес вышестоящей организации, другие координаты **309720 Белгородская обл., Вейделевский р-н., п. Вейделевка, ул. Центральна 43 а**

2. Характеристика деятельности организации на объекте

- 2.1. Сфера деятельности (здравоохранение, **образование**, социальная защита населения, физическая культура и спорт, культура, связь и информация, транспорт, жилой фонд, потребительский рынок и сфера услуг, места

приложения труда, другое

2.2. Виды оказываемых услуг.

2.3. Форма оказания услуг: (**на объекте**, с длительным пребыванием, в т.ч. проживанием, **на дому**, дистанционно).

2.4. Категории обслуживаемого населения по возрасту: (**дети**, взрослые трудоспособного возраста, пожилые; все возрастные категории).

2.5. Категории обслуживаемых инвалидов: **инвалиды, передвигающиеся на коляске, инвалиды с нарушениями опорно-двигательного аппарата; нарушениями зрения, нарушениями слуха, нарушениями умственного развития.**

2.6. Плановая мощность: посещаемость (количество обслуживаемых в день), вместимость, пропускная способность _____.

2.7. Участие в исполнении индивидуальной программы реабилитации инвалида, ребенка-инвалида (**да**, нет).

3. Состояние доступности объекта социальной инфраструктуры для инвалидов и других маломобильных групп населения

3.1. Путь следования к ОСИ пассажирским транспортом

В данной местности имеется пассажирский транспорт, но не имеется транспорта междугородного сообщения

(описать маршрут движения с использованием пассажирского транспорта)

наличие адаптированного пассажирского транспорта к ОСИ **нет**

3.2. Путь к объекту от ближайшей остановки пассажирского транспорта:

3.2.1. Расстояние до объекта от остановки транспорта **72м..**

3.2.2. Время движения (пешком) **2мин.**

3.2.3. Наличие выделенного от проезжей части пешеходного пути (**да**, нет).

3.2.4. Перекрестки: нерегулируемые; регулируемые, со звуковой сигнализацией, таймером; **нет.**

3.2.5. Информация на пути следования к объекту: акустическая, тактильная, визуальная; нет.

3.2.6. Перепады высоты на пути: есть, нет (описать) **визуальная**

Их обустройство для инвалидов на коляске: да, **нет**.

3.3. Вариант организации доступности ОСИ (формы обслуживания) <*> с учетом СП 35-101-2001

№ п/п	Категория инвалидов (вид нарушения)	Вариант организации доступности объекта
1.	Все категории инвалидов и маломобильных групп населения <i>в том числе инвалиды:</i>	ДЧ-И
2.	передвигающиеся на креслах-колясках	ДП-В
3.	с нарушениями опорно-двигательного аппарата	ДП-В
4.	с нарушениями зрения	ДЧ-В

5.	с нарушениями слуха	ДУ
6.	с нарушениями умственного развития	ДП-В

4. Управленческое решение
(предложения по адаптации основных
структурных элементов объекта)

№ п/п	Основные структурно-функциональные зоны объекта	Рекомендации по адаптации объекта (вид работы) <*>
1.	Территория, прилегающая к зданию (участок)	не нуждается
2.	Вход (входы) в здание	индивидуальное решение с ТРС
3.	Путь (пути) движения внутри здания (в т.ч. пути эвакуации)	индивидуальное решение с ТРС
4.	Зона целевого назначения здания (целевого посещения объекта)	индивидуальное решение с ТРС
5.	Санитарно-гигиенические помещения	индивидуальное решение с ТРС
6.	Система информации на объекте (на всех зонах)	индивидуальное решение с ТРС
7.	Пути движения к объекту (от остановки транспорта)	не нуждается
8.	Все зоны и участки	индивидуальное решение с ТРС

<*> - указывается один из вариантов (видов работ): не нуждается; ремонт (текущий, капитальный); индивидуальное решение с ТРС; технические решения невозможны - организация альтернативной формы обслуживания

Размещение информации на Карте доступности согласовано

(подпись, Ф.И.О., должность; координаты для связи уполномоченного представителя объекта)

АКТ ОБСЛЕДОВАНИЯ
объекта социальной инфраструктуры
К ПАСПОРТУ ДОСТУПНОСТИ ОСИ
№ _____

Вейделевский район.
Белгородская область
Наименование территориального
образования субъекта Российской
Федерации

1. Общие сведения об объекте

1.1. Наименование (вид) объекта Муниципальное общеобразовательное учреждение «Викторопольская средняя общеобразовательная школа Вейделевского района Белгородской области»

1.2. Адрес объекта 309724, Белгородская обл., Вейделевский р-н, п. Викторополь, ул. Парковая, 2

1.3. Сведения о размещении объекта:

- отдельно стоящее здание 3 этажей, 13633 кв. м

- часть здания _____ этажей (или на _____ этаже), _____ кв. м.

1.4. Год постройки здания 1984г, последнего капитального ремонта 2007г.

1.5. Дата предстоящих плановых ремонтных работ: текущих июль 2018г, капитальных нет

1.6. Название организации (учреждения) (полное юридическое наименование согласно Уставу, краткое наименование) Муниципальное общеобразовательное учреждение «Викторопольская средняя общеобразовательная школа Вейделевского района Белгородской области»

1.7. Юридический адрес организации (учреждения) 309724, Белгородская обл., Вейделевский р-н, п. Викторополь, ул. Парковая, 2

2. Характеристика деятельности организации на объекте

Дополнительная информация _____

3. Состояние доступности объекта социальной инфраструктуры для инвалидов и других маломобильных групп населения

3.1. Путь следования к ОСИ пассажирским транспортом

В данной местности имеется пассажирский транспорт, но не имеется транспорта междугородного сообщения

(описать маршрут движения с использованием пассажирского транспорта)

наличие адаптированного пассажирского транспорта к ОСИ нет

3.2. Путь к объекту от ближайшей остановки пассажирского транспорта:

3.2.1. Расстояние до объекта от остановки транспорта 72м.

3.2.2. Время движения (пешком) 2мин.

3.2.3. Наличие выделенного от проезжей части пешеходного пути (да, нет).

3.2.4. Перекрестки: нерегулируемые; регулируемые, со звуковой сигнализацией, таймером; **нет**.

3.2.5. Информация на пути следования к объекту: акустическая, тактильная, визуальная; нет.

3.2.6. Перепады высоты на пути: есть, нет (описать) **визуальная**

Их обустройство для инвалидов на коляске: да, **нет**.

3.3. Вариант организации доступности ОСИ (формы обслуживания) <*> с учетом СП 35-101-2001

№ п/п	Категория инвалидов (вид нарушения)	Вариант организации доступности объекта
1.	Все категории инвалидов и маломобильных групп населения <i>в том числе инвалиды:</i>	ДЧ-И
2.	передвигающиеся на креслах-колясках	ДП-В
3.	с нарушениями опорно-двигательного аппарата	ДП-В
4.	с нарушениями зрения	ДЧ-В
5.	с нарушениями слуха	ДУ
6.	с нарушениями умственного развития	ДП-В

*- указывается один из вариантов: «А» «Б» «ДУ» «ВНД»

3.4. Состояние доступности основных структурно-функциональных зон

№ п/п	Основные структурно-функциональные зоны объекта	Рекомендации по адаптации объекта (вид работы) <*>	Приложение	
			№ на плане	№ фото
1.	Территория, прилегающая к зданию (участок)	не нуждается		1,2
2.	Вход (входы) в здание	индивидуальное решение с ТРС		3,4
3.	Путь (пути) движения внутри здания (в т.ч. пути эвакуации)	индивидуальное решение с ТРС		5,6,7
4.	Зона целевого назначения здания (целевого посещения объекта)	индивидуальное решение с ТРС		8,9
5.	Санитарно-гигиенические помещения	индивидуальное решение с ТРС		10,11

6.	Система информации на объекте (на всех зонах)	индивидуальное решение с ТРС		
7.	Пути движения к объекту (от остановки транспорта)	не нуждается		11,12
8.	Все зоны и участки	индивидуальное решение с ТРС		

<*> - указывается один из вариантов (видов работ): не нуждается; ремонт (текущий, капитальный); индивидуальное решение с ТРС; технические решения невозможны - организация альтернативной формы обслуживания

3.5. ИТОГОВОЕ ЗАКЛЮЧЕНИЕ о состоянии доступности ОСИ: **объект доступен частично, избирательно (с нарушениями опорно-двигательного аппарата, передвигающихся на креслах-колясках, с нарушениями умственного развития, нарушениями зрения). Установлены таблички и план эвакуации, продублирована тактильными средствами информации. Имеется знак парковки и стоянка для инвалидов. Необходимо установить оповещающее табло.**

4. Управленческое решение (проект)

№ п/п	Основные структурно-функциональные зоны объекта	Рекомендации по адаптации объекта (вид работы) <*>
1.	Территория, прилегающая к зданию (участок)	не нуждается
2.	Вход (входы) в здание	индивидуальное решение с ТРС
3.	Путь (пути) движения внутри здания (в т.ч. пути эвакуации)	индивидуальное решение с ТРС
4.	Зона целевого назначения здания (целевого посещения объекта)	индивидуальное решение с ТРС
5.	Санитарно-гигиенические помещения	индивидуальное решение с ТРС
6.	Система информации на объекте (на всех зонах)	индивидуальное решение с ТРС
7.	Пути движения к объекту (от остановки транспорта)	не нуждается
8.	Все зоны и участки	индивидуальное решение с ТРС

<*> - указывается один из вариантов (видов работ): не нуждается; ремонт (текущий, капитальный); индивидуальное решение с ТРС; технические решения невозможны - организация альтернативной формы обслуживания

4.2. Период проведения работ _____
в рамках исполнения _____
(указывается наименование документа: программы, плана)

4.3. Ожидаемый результат (по состоянию доступности) после выполнения работ по адаптации **основные структурно-функциональные зоны объекта доступны всем категориям инвалидов**

Оценка результата исполнения программы, плана (по состоянию доступности)

4.4. Для принятия решения **требуется**, не требуется (нужное подчеркнуть)
согласование:

4.4.1 согласование на Комиссии **межведомственной комиссии по реализации постановления Правительства Белгородской области от 19 августа 2013 года №343-пп «О проведении паспортизации объектов социальной инфраструктуры и услуг в приоритетных сферах жизнедеятельности инвалидов и других маломобильных групп населения в Белгородской области» в Вейделевском районе**

(наименование Комиссии по координации деятельности в сфере обеспечения доступной среды жизнедеятельности для инвалидов и других МГН)

4.4.2 согласование работ с надзорными органами *(в сфере проектирования и строительства, архитектуры, охраны памятников, другое-указать)*

4.4.3 техническая экспертиза; разработка проектно-сметной документации;

4.4.4 согласование с вышестоящей организацией (собственником объекта);

4.4.5 согласование с общественными организациями инвалидов МО «ВОИ», МО «ВОС»;

4.4.6 другое _____.

Имеется заключение уполномоченной организации о состоянии доступности объекта *(наименование документа и выдавшей его организации, дата)* прилагается

4.4.7 Информация размещена (обновлена) на Карте доступности, дата

<http://zyit-vmeste.ru/>

(наименование сайта, портала)

5. Особые отметки

ПРИЛОЖЕНИЯ:

Результат обследования:

- | | |
|--|---------------------|
| 1. Территории прилегающие к объекту | на _____ 3 _____ л. |
| 2. Входа (выхода) в здание | на _____ 2 _____ л. |
| 3. Путей движения в здании | на _____ л. |
| 4. Зоны целевого назначения объекта | на _____ л. |
| 5. Санитарно – гигиенических помещений | на _____ л. |
| 6. Система информации (и связи) на объекте | на _____ л. |

Результаты фотофиксации на объекте _____ на _____ 7 _____ л.

Поэтажные планы, паспорт БТИ _____ на _____ л.

Другое (в том числе дополнительная информация о путях движения к объекту)

Руководитель
рабочей группы

Методист – психолог Управления образования
администрации Вейделевского
района Бердикова О. С.
(Должность, Ф.И.О.) (Подпись)

Члены рабочей
группы

Специалист Управления образования
администрации
Вейделевского района Косова Е. Н.
(Должность, Ф.И.О.) (Подпись)

представители
организации,
расположенной
на объекте

Директор муниципального
общеобразовательного учреждения
«Викторопольская средняя
общеобразовательная школа
Вейделевского района
Белгородской области
Маркова И. А.
(Должность, Ф.И.О.) (Подпись)

Заместитель директора муниципального
общеобразовательного учреждения
«Викторопольская средняя
общеобразовательная школа
Вейделевского района
Белгородской области
Пивоварова Н. В.
(Должность, Ф.И.О.) (Подпись)

Управленческое решение согласовано « ____ » _____ 20__ г. (протокол № ____)

Комиссией (название) межведомственной комиссией по реализации постановления
Правительства Белгородской области от 19 августа 2013 года № 343-пп «О проведении
паспортизации объектов социальной инфраструктуры и услуг в приоритетных сферах
жизнедеятельности инвалидов и других маломобильных групп населения в Белгородской
области» в Вейделевском районе.

Приложение 1
к Акту обследования ОСИ
паспорту ОСИ
№ _____
от « ____ » _____ 20__ г.

I. Результат обследования:

1. Территории, прилегающей к зданию (участка)
Муниципальное общеобразовательное учреждение « Викторовпольская
средняя общеобразовательная школа Вейделевского района
Белгородской области»

(наименование организации)

№п\п	Наименование функционально-планировочного элемента	Наличие элемента			Выявленные нарушения и замечания		Работы по адаптации объектов	
		есть\нет	№ на плане	№ фото	Содержание	Видимо для инвалидов (категория)	Содержание	Вид работы
1.1	Вход (выходы) На территорию объекта	есть						
1.2	Путь (пути) движения на территории	есть						
1.3	Лестница (наружная)	есть			Начало и окончание лестницы не выделены контрастной полосой		Выделить начало и окончание лестницы контрастной полосой	Малярные
1.4	Пандус (наружный)	есть						

1.5	Автостоянка и парковка	есть						
	Общие требования к зоне							

II. Заключение по зоне:

Наименование структурно-функциональной зоны	Состояние доступности * (к пункту 3.4 акта обследования ОСИ)	Приложение		Рекомендации по адаптации (вид работы) ** к пункту 4.1 Акта обследования ОСИ
Территория, прилегающей к зданию	ДП-В			

* Указывается: ДП-В - доступно полностью всем; ДП-И (К, О, С, Г, У) - доступно полностью избирательно (указать категории инвалидов); ДЧ-В - доступно частично всем; ДЧ-И (К, О, С, Г, У) - доступно частично избирательно (указать категории инвалидов); ДУ - доступно условно, ВНД - временно недоступно

** указывается один из вариантов (видов работ): не нуждается; ремонт (текущий, капитальный); индивидуальное решение с ТСР; технические решения невозможны - организация альтернативной формы обслуживания

Комментарий к заключению: *Выделить начало и окончание лестницы контрастной полосой.*

Приложение 2
к Акту обследования ОСИ
паспорту ОСИ
№ _____
от « ____ » _____ 20__ г.

1. Результат обследования:
2. Входа (выходов) в здание

Муниципальное общеобразовательное учреждение « Викторопольская
средняя общеобразовательная школа Вейделевского района
Белгородской области»

(наименование организации)

№п\п	Наименование функционально-планировочного элемента	Наличие элемента			Выявленные нарушения и замечания		Работы по адаптации объектов	
		есть\нет	№ на плане	№ фото	Содержание	Видимо для инвалидов (категория)	Содержание	Вид работы
2.1	Лестница (наружная)	есть						
2.2	Пандус (наружный)	есть						
2.3	Входная площадка (перед дверью)	есть						
2.4	Дверь (входная)	есть						
2.5	Тамбур	есть						
	Общие требования к зоне							

II. Заключение по зоне:

Наименование структурно-функциональной зоны	Состояние доступности * (к пункту 3.4 акта обследования ОСИ)	Приложение		Рекомендации по адаптации (вид работы) ** к пункту 4.1 Акта обследования ОСИ
Территория, прилегающей к зданию	ДП-В			

* Указывается: ДП-В - доступно полностью всем; ДП-И (К, О, С, Г, У) - доступно полностью избирательно (указать категории инвалидов); ДЧ-В - доступно частично всем; ДЧ-И (К, О, С, Г, У) - доступно частично избирательно (указать категории инвалидов); ДУ - доступно условно, ВНД - временно недоступно

** указывается один из вариантов (видов работ): не нуждается; ремонт (текущий, капитальный); индивидуальное решение с ТСР; технические решения невозможны - организация альтернативной формы обслуживания

Комментарий к заключению: **доступно полностью всем**

Приложение 3
к Акту обследования ОСИ
паспорту ОСИ
№ _____
от «___» _____ 20__ г.

1. Результат обследования:

3. Пути (путей) движения внутри здания (в т.ч. путей эвакуации)

Муниципальное общеобразовательное учреждение «Викторопольская
средняя общеобразовательная школа Вейделевского района
Белгородской области»

(наименование организации)

№п\п	Наименование функционально-планировочного элемента	Наличие элемента			Выявленные нарушения и замечания		Работы по адаптации объектов	
		есть/нет	№ на плане	№ фото	Содержание	Видимо для инвалидов (категория)	Содержание	Вид работы
3.1	Коридор (вестибюль, зона ожидания, галерея, балкон)	есть						
3.2	Лестница (внутри здания)	Есть доступная среда организована на 1 этаже школы						
3.3	Пандус (внутри здания)	Нет						

3.4	Лифт пассажирский (или подъёмник)	Нет						
3.5	Дверь	есть						
	Общие требования к зоне							

* Указывается: ДП-В - доступно полностью всем; ДП-И (К, О, С, Г, У) - доступно полностью избирательно (указать категории инвалидов); ДЧ-В - доступно частично всем; ДЧ-И (К, О, С, Г, У) - доступно частично избирательно (указать категории инвалидов); ДУ - доступно условно, ВНД - временно недоступно

** указывается один из вариантов (видов работ): не нуждается; ремонт (текущий, капитальный); индивидуальное решение с ТСП; технические решения невозможны - организация альтернативной формы обслуживания

Комментарий к заключению: *доступно частично*

Приложение 4
к Акту обследования ОСИ
паспорту ОСИ
№ _____
от «__» _____ 20__ г.

1. Результат обследования:

4. Зоны целевого назначения здания (целевого посещения объекта, зона обслуживания инвалидов)

Муниципальное общеобразовательное учреждение «Викторопольская средняя общеобразовательная школа Вейделевского района Белгородской области»

(наименование организации)

№п\п	Наименование функционально-планировочного элемента	Наличие элемента			Выявленные нарушения и замечания		Работы по адаптации объектов	
		есть\нет	№ на плане	№ фото	Содержание	Видимо для инвалидов (категория)	Содержание	Вид работы
4.1	Кабинетная форма обслуживания	есть						
4.2	Зальная форма обслуживания	есть						
4.3	Прилавочная форма обслуживания	нет						
4.4	Форма обслуживания с перемещением по маршруту	нет						
4.5	Кабина индивидуального обслуживания	нет						

	Общие требования к зоне							
--	-------------------------	--	--	--	--	--	--	--

II. Заключение по зоне:

Наименование структурно-функциональной зоны	Состояние доступности * (к пункту 3.4 акта обследования ОСИ)	Приложение		Рекомендации по адаптации (вид работы) ** к пункту 4.1 Акта обследования ОСИ
Территория, прилегающей к зданию	ДП-В			

* Указывается: ДП-В - доступно полностью всем; ДП-И (К, О, С, Г, У) - доступно полностью избирательно (указать категории инвалидов); ДЧ-В - доступно частично всем; ДЧ-И (К, О, С, Г, У) - доступно частично избирательно (указать категории инвалидов); ДУ - доступно условно, ВНД - временно недоступно

** указывается один из вариантов (видов работ): не нуждается; ремонт (текущий, капитальный); индивидуальное решение с ТСР; технические решения невозможны - организация альтернативной формы обслуживания

Комментарий к заключению: План эвакуации продублировать табличками по Брайлю

Приложение 5
к Акту обследования ОСИ
паспорту ОСИ
№ _____
от « ____ » _____ 20__ г.

1. Результат обследования:

5. Санитарно-гигиенических помещений

Муниципальное общеобразовательное учреждение « Викторовпольская
средняя общеобразовательная школа Вейделевского района
Белгородской области»

(наименование организации)

№п\п	Наименование функционально-планировочного элемента	Наличие элемента			Выявленные нарушения и замечания		Работы по адаптации объектов	
		есть\нет	№ на плане	№ фото	Содержание	Видимо для инвалидов (категория)	Содержание	Вид работы
5.1	Туалетная комната	есть						
5.2	Душевая\ванная комната	нет						
5.3	Бытовая комната (гардеробная)							
	Общие требования к зоне							

II. Заключение по зоне:

Наименование структурно-функциональной зоны	Состояние доступности * (к пункту 3.4 акта обследования ОСИ)	Приложение		Рекомендации по адаптации (вид работы) ** к пункту 4.1 Акта обследования ОСИ
Зона обслуживания инвалидов	ДП-В			

* Указывается: ДП-В - доступно полностью всем; ДП-И (К, О, С, Г, У) - доступно полностью избирательно (указать категории инвалидов); ДЧ-В - доступно частично всем; ДЧ-И (К, О, С, Г, У) - доступно частично избирательно (указать категории инвалидов); ДУ - доступно условно, ВНД - временно недоступно

** указывается один из вариантов (видов работ): не нуждается; ремонт (текущий, капитальный); индивидуальное решение с ТСП; технические решения невозможны - организация альтернативной формы обслуживания

Комментарий к заключению: Доступно полностью всем

1. Результат обследования:

6. Система информации на объекте

Муниципальное общеобразовательное учреждение «Викторопольская
средняя общеобразовательная школа Вейделевского района
Белгородской области»

(наименование организации)

№п\п	Наименование функционально-планировочного элемента	Наличие элемента			Выявленные нарушения и замечания		Работы по адаптации объектов	
		есть\нет	№ на плане	№ фото	Содержание	Видимо для инвалидов (категория)	Содержание	Вид работы
6.1	Визуальные средства	есть						
6.2	Акустические средства	нет					Установить оповещающее табло	монтажные
6.3	Тактильные средства	есть						
	Общие требования к зоне							

II. Заключение по зоне:

Наименование структурно-функциональной зоны	Состояние доступности * (к пункту 3.4 акта обследования ОСИ)	Приложение		Рекомендации по адаптации (вид работы) ** к пункту 4.1 Акта обследования ОСИ
Система информации на объекте	ДЧ-И (с нарушениями опорно-двигательного аппарата, передвигающихся на креслах-колясках, с нарушениями умственного развития. С нарушениями зрения)			

* Указывается: ДП-В - доступно полностью всем; ДП-И (К, О, С, Г, У) - доступно полностью избирательно (указать категории инвалидов); ДЧ-В - доступно частично всем; ДЧ-И (К, О, С, Г, У) - доступно частично избирательно (указать категории инвалидов); ДУ - доступно условно, ВНД - временно недоступно

** указывается один из вариантов (видов работ): не нуждается; ремонт (текущий, капитальный); индивидуальное решение с ТСП; технические решения невозможны - организация альтернативной формы обслуживания

Комментарий к заключению: Установить оповещающее табло, продублировать таблички и план эвакуации тактильными средствами информации.





